

VERSÃO DE TRABALHO

Nota: O Plano pode vir a sofrer alterações em função do posicionamento das entidades e do período de discussão pública.

Legislação Aplicável:

PNPOT (Programa Nacional da Política de Ordenamento do Território) – Lei n.º 57/2007, de 04/09

<https://dre.pt/application/dir/pdf1sdip/2007/09/17000/0612606181.PDF>

LBGPPSOTU (Lei de bases gerais da política pública de solos, do ordenamento do território e urbanismo) Lei n.º 31/2014, de 30/05

<https://dre.pt/application/file/25346138>

RJIGT (Regime Jurídico dos Instrumentos de Gestão Territorial) – Decreto-Lei n.º 80/2015, de 14/05

<https://dre.pt/application/conteudo/67212743>

Classificação Solo – Decreto-Regulamentar 15/2015, de 19/08

<https://dre.pt/application/conteudo/70055492>

REN (Rede Ecológica Nacional) – Decreto-Lei n.º 239/2012, de 02/11

<http://dre.pt/pdf1sdip/2012/11/21200/0630806346.pdf>

RAN (Reserva agrícola Nacional) – Decreto-Lei n.º 73/2009, de 31/03

<https://dre.pt/application/conteudo/603209>

RUÍDO – Lei n.º 09/2007, de 17/01

<http://www.dre.pt/pdf1sdip/2007/01/01200/03890398.PDF>

AAE (Avaliação Ambiental Estratégica) – Decreto-Lei n.º 232/2007, de 15/06

<http://dre.pt/pdf1sdip/2007/06/11400/38663871.PDF>



[Fluxograma](#)




[Comissão Consultiva PDM](#)




[Apresentação da Síntese Consultoria e Planeamento, Lda.](#)



[Relatório 1 - Enquadramento Regional](#)

 [Relatório 2 - Enquadramento nos IGT](#)

 [Relatório 3 - Ocupação do solo, Avaliação do PDM](#)

 [Relatório 4 - Condicionantes Biofísicas](#)

 [Relatório 5 - Áreas Críticas à Ocupação Humana](#)

 [Relatório 6 - Dinâmica Demográfica](#)

 [Relatório 7 - Desenvolvimento Urbano](#)

 [Relatório 8 - Património, Turismo e Lazer](#)

 [1.1 Ordenamento Classificação Qualificação do Solo](#)

 [1.2 Ordenamento Programação](#)

 [1.3 Ordenamento EEM](#)

 [1.4 Ordenamento Zonamento Acústico](#)

 [1.5 Ordenamento Zonamento Áreas de Risco Uso Solo](#)

 [2.1 Condicionantes REN](#)

 [2.2 Condicionantes RAN](#)


 [2.3 Condicionantes Outras](#)

 [3 - Enquadramento Regional](#)

 [4 - Situação Existente - Uso Atual do Solo](#)

 [5 - Compromissos Urbanísticos](#)

 [6 - Estrutura Ecológica](#)

 [7.1 Aptidão de Solos Agrícolas](#)

 [7.2 Tipo de Solos](#)

 [8.1 Suporte Físico Geologia](#)

 [8.2 Suporte Físico Hipsometria](#)

 [8.3 Suporte Físico Valores Naturais](#)

 [9 - Estrutura Fundiária](#)

 [10 - Elementos Patrimoniais](#)

 [11 - Equipamentos e Infraestruturas de Utilização Coletiva](#)

 [12 - Rede Rodoviária e Ferroviária](#)

 [13 - Acessibilidades e Transporte Públicos](#)

 [14 - Atividades Económicas](#)

 [15 - Traçados de Infraestruturas](#)

 [Delimitação Planta RAN Bruta](#)

 [Ofício DRAPLVT](#)

 [Memória Descritiva](#)

 [Regulamento](#)

 [Relatório do Plano](#)

 [Plano de financiamento e fundamentação da sustentabilidade económica](#)

 [Relatório ambiental](#)