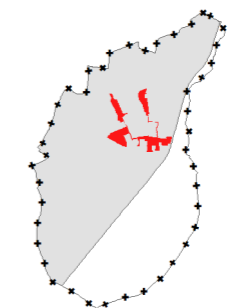

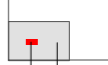


 Área de Reabilitação Urbana dos Bairros Sociais/ Jardins Tradicionais/ Zona Industrial Desativada [sujeita a Operação de Reabilitação Urbana sistemática]



Limite Administrativo do município do Entroncamento
Carta Administrativa Oficial de Portugal DGT - Versão CAOP 2023.

-  Município
-  Freguesias
-  Freguesia de Nossa Senhora de Fátima
-  Localização da ARU



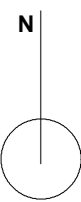
CÂMARA MUNICIPAL DE ENTRONCAMENTO

OPERAÇÃO DE REABILITAÇÃO URBANA

ORU da ARU dos Bairros Sociais, Jardins Tradicionais e Zona Industrial Desativada

data
abril 2026

escala
1/5.250



1

LOCALIZAÇÃO