


 Área de Reabilitação Urbana dos Bairros Ferroviários [sujeita a Operação de Reabilitação Urbana sistemática]

Áreas Prioritárias de Intervenção


 Edifício a Reabilitar (devoluto ou em mau estado de conservação)
 1 - Bairro Camões - Edifício da Companhia dos Caminhos de Ferro
 2 - Edifício da Guarda Fiscal

 Bairro da Rua Elias Gracia - Reabilitar edifício e espaço público (infraestruturção)


 Bairro da Estação - Reabilitar edifício

Espaços de Fruição Pública e Outros Espaços Livres a Requalificar e a Reabilitar

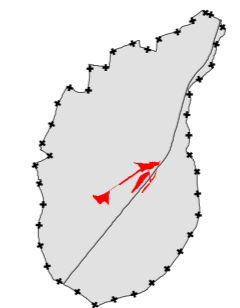
 Antiga Zona Desportiva Municipal

 Envolvente ao Edifício da Guarda Fiscal

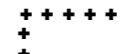
Outras Áreas de Intervenção

 1 Estruturas Urbanas a Reabilitar e Requalificar (Edifício e Espaço Público)

 2 Complexo Ferroviário (Oficinas da CP)



Limite Administrativo do município do Entroncamento
 Carta Administrativa Oficial de Portugal DGT - Versão CAOP 2023.

 Município

 Freguesias

 Localização da ARU



CÂMARA MUNICIPAL DE ENTRONCAMENTO

OPERAÇÃO DE REABILTAÇÃO URBANA

ORU da ARU dos Bairros Ferroviários

data
 abril 2026

escala
 1/5.000

3

AÇÕES PRIORITÁRIAS

