





 Área de Reabilitação Urbana da Área Central de São João Baptista [sujeita a Operação de Reabilitação Urbana sistemática]




Áreas Prioritárias de Intervenção

-  Edifício a Reabilitar (devoluto ou em mau estado de conservação)
-  Reabilitação do Edifício da Antiga Leitaria
-  Reabilitação e Requalificação da Gustavo Eiffel e Centro de Formação CP

Espaços de Fruição Pública e Outros Espaços Livres a Requalificar e a Reabilitar





-  Jardim Afonso Serrão Lopes
-  Envolvente à Igreja e Centro Pastoral da Sagrada Família
-  Envolvente ao cemitério de São João Batista

Outras Áreas de Intervenção

-  1 Rua Abílio César Afonso
-  2 Rua Tenente Coronel Alfredo Pereira da Conceição
-  3 Área ponte da Rua Raúl de Matos Torres



Limite Administrativo do município do Entroncamento
Carta Administrativa Oficial de Portugal DGT - Versão CAOP 2023.

-  Município
-  Freguesias
-  Freguesia de São João Baptista
-  Localização da ARU



CÂMARA MUNICIPAL DE ENTRONCAMENTO

OPERAÇÃO DE REABILITAÇÃO URBANA

ORU da ARU da Área Central de São João Baptista

data
abril 2026

escala
1/7.000

