







 Área de Reabilitação Urbana da Área Central de Nossa Senhora de Fátima [sujeita a Operação de Reabilitação Urbana sistemática]

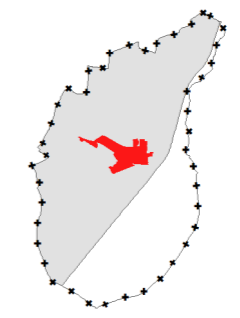
Áreas Prioritárias de Intervenção

-  Edificado a Reabilitar (devoluto ou em mau estado de conservação)
-  Alto da Sobreira (Bairro descaracterizado)
-  Rua Elias Garcia
-  Zona Industrial a Requalificar
-  Jardim 24 de Novembro


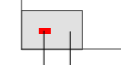


Espaços de Fruição Pública e Outros Espaços Livres a Requalificar e a Reabilitar

Outras Áreas de Intervenção

-  1 Bairro/Quarteirão a Reabilitar o Espaço Público e o Edificado
-  2 Quarteirão a Reabilitar e a Estruturar
-  3 Quarteirões a Reabilitar e a Estruturar



Limite Administrativo do município do Entroncamento
Carta Administrativa Oficial de Portugal DGT - Versão CAOP 2023.

-  Município
-  Freguesias
-  Freguesia de Nossa Senhora de Fátima
-  Localização da ARU



CÂMARA MUNICIPAL DE ENTRONCAMENTO

OPERAÇÃO DE REABILITAÇÃO URBANA

ORU da ARU da Área Central de Nossa Senhora de Fátima

data
abril 2026

escala
1/5.250

3

AÇÕES PRIORITÁRIAS

